Bandeira Azul

AMOROSA NORTE BEACH

PRAIA AMOROSA NORTE

Época Balnear | Bathing Season: 14/06/2025 a 14/09/2025

Programa Bandeira Azul

O Programa Bandeira Azul é um Programa de Educação para o Desenvolvimento Sustentável promovido em Portugal pela Associação Bandeira Azul de Ambiente e Educação (ABAAE), Secção portuguesa da Fundação de Educação Ambiental (FEE). Tem como objetivo educar para o desenvolvimento sustentável em praias costeiras de transição e interiores, portos de recreio, marinas e embarcações que se candidatam e que cumprem um conjunto de critérios que envolvem educação ambiental, informação e sensibilização do público, qualidade da água balnear, gestão da praia/marina e segurança e serviços. A Bandeira Azul é um símbolo de qualidade atribuído anualmente às praias e marinas e embarcações que distingue o esforço de diversas entidades em tornar possível a coexistência do desenvolvimento local a par do respeito pelo ambiente, elevando o grau de consciencialização dos cidadãos em geral, e dos decisores em particular, para a necessidade de se proteger o ambiente marinho, costeiro e lacustre e de se incentivar a realização de ações condicentes à resolução dos problemas aí existentes.

Para mais informações e conhecimento de todos os critérios consulte a página:
https://abaae.pt/

A ABAAE implementa outros Programas da FEE que colaboram entre si com o mesmo objetivo de Educar para a Sustentabilidade: Eco-Escolas, Jovens Repórteres para o Ambiente e Green Key.

Blue Flag Program

The Blue Flag Program is an Education Program for Sustainable Development promoted in Portugal by the Blue Flag Association for the Environment and Education (ABAAE), Portuguese Section of the Environmental Education Foundation (FEE). It aims to educate for sustainable development in coastal, and inland beaches, recreational ports or marinas and boats that apply and meet a set of criteria that involve environmental education, information and public awareness, bathing water quality, beach/marina management, and safety and services. The Blue Flag is a symbol of quality awarded annually to beaches, marinas and boats that distinguishes the effort of various entities to make possible the coexistence of local development along with respect for the environment, raising the level of awareness of citizens in general, and decision-makers in particular, to the need to protect the marine environment, coastal and inland and encourage carrying out actions conducive to the resolution of the existing problems.

For more information and knowledge of all the criteria see the page: www.blueflag.global

ABAAE implements other FEE Programs that collaborate with each other with the same aim of Educating for Sustainability: Eco-Schools, Young Reporters for the Environment and Green Key.

Green Key · Eco-Escolas · Jovens Repórteres para o Ambiente · Bandeira Azul



LEGENDA
SUBTITLE

- Você está aqui / *You are here*
- Informação / Bandeira Azul / *Information / Blue Flag*
- Zona vigiada / Nadador Salvador / *Lifeguarded area*
- Posto Praia / *Lifesaving equipement*
- Viatura emergência / *Emergency vehicle*
- Primeiros socorros / *First-aid point*
- Recolha seletiva / *Recycling facilities*
- Ponto Amostragem Qualidade Água / *Water sampling point*
- Água potável / *Drinkable water*
- Chuveiros / *Showers*
- Sanitários públicos / *Sanitary facilities*
- Acessibilidade / *Accessibility*
- Zona sensível / *Protected area*
- Parque de Estacionamento / *Carpark*
- Restaurante / Bar / *Restaurant / Bar*

REPÚBLICA PORTUGUESA · AMBIENTE E AÇÃO CLIMÁTICA · apa agência portuguesa do ambiente

Administração da Região Hidrográfica do Norte

INFORMAÇÃO SOBRE A ÁGUA BALNEAR
Código: PTCV5N4

Classificação da qualidade da água

★★★ Água excelente para banhos
★★★ Excelente
★★ Bom
★ Suficiente
— Pior

Classificação de acordo com Decreto-Lei n.º 135/2009 de 1 de junho, alterado e republicado pelo Decreto-Lei n.º 113/2012 de 23 de maio.
Para mais informação, consulte www.apambiente.pt/_Regua/ambiente

Bacia Hidrográfica: Lima
Masse de água: PTCOST1
Concelho: Viana do Castelo

ÉPOCA BALNEAR 2025: 14 de junho a 14 de setembro
Frequência de amostragem: Quinzenal

Localização do Ponto de amostragem/Location of monitoring point: Lat: 41.646767°; Long: -8.825527°

Amorosa

INFORMATION ON BATHING WATER
Code: PTCV5N4

Water quality classification

★★★ Excellent bathing water quality
★★★ Excellent
★★ Good
★ Sufficient
— Poor

Classification to comply with the Law 2nd Decreto-Lei 135/09, amended and republished by May 23rd Decreto-Lei 113/2012.
For further information, see www.apambiente.pt/_Regua/ambiente

River basin: Lima
Water body: PTCOST1
Municipality: Viana do Castelo

BATHING SEASON 2025: From June 14th to September 14th
Sampling frequency: Every 2 weeks

DESCRIÇÃO DA ÁGUA BALNEAR	BATHING WATER DESCRIPTION
Praia urbana com um areal pouco largo e um sistema dunar evidenciando intensos processos erosivos. Molhe aderente na parte sul da praia (Amorosa Sul/Velha) decorrente dos temporais de 1978/1979. Engloba as Concessões de Chaflé e Chaflé Sul.	Urban beach with a narrow sand strip bordered by a dune system showing severe erosion processes. Existence of a pier in the southern part of the beach (Amorosa-Sul/Velha), associated with the intervention after the 1978/1979 storms. It encompasses the Chaflé and Chaflé Sul Concessions.
SE OCORRER POLUIÇÃO DA ÁGUA QUE POSSA AFETAR A SUA APTIDÃO PARA O USO BALNEAR, O BANHO SERÁ DESACONSELHADO OU INTERDITO	**IN CASE OF A POLLUTION EVENT THAT AFFECTS WATER QUALITY, BATHING WILL BE ADVISED AGAINST OR PROHIBITED**
POLUIÇÃO DE CURTA DURAÇÃO (duração inferior ou igual a 72 horas)	**SHORT TERM POLLUTION (for less than 72 hours)**
Improvável, podendo no entanto ocorrer devido ao caudal excessivo das linhas de água afluentes em situações de precipitação por arrastamento de carga microbiológica, a avaria da estação elevatória de águas residuais, em caso de contaminação da rede de águas pluviais ou da rede de drenagem industrial, ou a contaminação pelas embarcações.	Unlikely, but may occur due to excessive flow of the tributaries in rainfall situations, which leads to entrainment of the microbiological load. May also occur due to failure of the wastewater pumping station, or in case of contamination of the rainwater and industrial drainage networks, or from vessel contaminations.
Nº DE DIAS EM QUE A PRÁTICA BALNEAR ESTEVE DESACONSELHADA OU INTERDITA DEVIDO A POLUIÇÃO DE CURTA DURAÇÃO NA ÉPOCA BALNEAR DE 2024 — 4 dias	**NUMBER OF DAYS IN WHICH BATHING WAS ADVISED AGAINST OR PROHIBITED DUE TO SHORT TERM POLLUTION EVENTS IN BATHING SEASON 2024** — 4 days
POTENCIAIS FONTES DE POLUIÇÃO MICROBIOLÓGICA DA ÁGUA BALNEAR	**POTENTIAL MICROBIOLOGICAL POLLUTION SOURCES TO BATHING WATER**
Contaminação fecal, que pode ter origem principalmente nas linhas-de-água que desaguam próximo da praia, nas infraestruturas da rede de saneamento e de drenagem industrial existentes no local ou ainda no Porto de pesca.	Faecal contamination which may originate mainly from the tributaries that empty near the beach, from the local sewerage and industrial drainage networks infrastructure or from the fishing harbour.
SISTEMA DE ALERTA — Ainda não está implementado. Em caso de risco de ocorrência de fenómenos de poluição, será colocado um aviso a desaconselhar o banho.	**ALERT SYSTEM** — Not yet implemented. If there is a risk of pollution phenomena occurring, warning signs will be posted at the bathing water

POTENCIAL DE PROLIFERAÇÃO	CIANOBACTÉRIAS	MACROALGAS	FITOPLÂNCTON
	Baixo, não há historial de ocorrência.	Moderado, há historial de ocorrência de blooms.	Baixo, não há historial de ocorrência.

POTENTIAL FOR PROLIFERATION	CYANOBACTERIA	MACROALGAE	PHYTOPLANKTON
	Unlikely	Likely	Unlikely

CONTACTOS				CONTACTS
Câmara Municipal de Viana do Castelo	258809300	cmviana@cm-viana-castelo.pt	www.cm-viana-castelo.pt	Local Authority
Capitania do Porto de Viana do Castelo	258 070 570 / 916 352 353	capitania.vcastelo@amn.pt	www.amn.pt	Authority
Delegação Regional de Saúde do Norte	220411701	directora.dsp@arsnorte.min-saude.pt	www.dgs.pt	Health Authority
Entidade gestora do sistema de saneamento: Águas do Norte, S.A.	253919020	geral@adnorte.pt	www.adnorte.pt	Sanitary Authority
Agência Portuguesa do Ambiente, I.P. / Administração da Região Hidrográfica do Norte	223400000	arh.geral@apambiente.pt	www.apambiente.pt	Environment Agency

Versão nº 1/2025 · Próxima revisão 2026 · Version number: 1/2025 · Next review: 2026

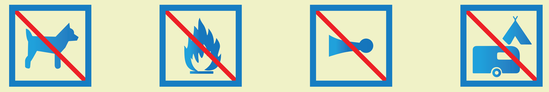



SEGURANÇA BALNEAR
SWIMMING SAFETY

9H30 - 19H30

PERIGO
DANGER
Proibição de tomar banho
No bathing

CUIDADO
MEDIUM HAZARD
Proibição de nadar
Do not swim

NADAR
SWIMMING ALLOWED
Permitido tomar banho respeitando as regras de segurança
You are allowed to swim but always respect safety rules

SEM VIGILÂNCIA
UNPATROLLED
Praia temporariamente sem vigilância
Beach temporarily without lifeguard

ColorADD
A universal language for colour signage
CORES PRIMÁRIAS | BRANCO E PRETO
PRIMARY COLORS | WHITE AND BLACK
Azul · Vermelho · Amarelo · Branco · Preto
Blue · Red · Yellow · White · Black

ColorADD © Sistema de Identificação das Cores
Color Identification System
www.coloradd.net

NORMAS DE SEGURANÇA
SAFETY RULES

- Respeite os sinais das bandeiras e as instruções do Nadador Salvador
  Respect the colors of the flags and the lifeguard's instrutions
- Praia vigiada, em caso de perigo peça imediatamente ajuda
  Beach lifeguarded, in case of danger ask for help immediatly
- Proteja as dunas, plantas e animais. Não circule com viaturas, não ande a cavalo e não colha vegetação
  Protect the dunes, plants and animals. Do not travel with vehicles, ride horses and pick vegetation
- Deixe sempre a praia limpa, use os ecopontos
  Don't leave any litter on the beach
- Utilize passadiços e calçado adequado
  Use walkways and appropriate footwear
- Entre lentamente na água do mar porque está fria
  Go slowly in the water because it's very cold
- Beba água com frequência, evite bebidas gaseificadas
  Drink water frequently and avoid carbonated beverages
- Evite a exposição solar prolongada
  Avoid prolonged sun exposure
- Tome banho com a digestão feita (cerca de 3h após a ingestão de alimentos)
  Do not swim after eating (wait 3h after a meal)
- Não se afaste do guarda-sol
  Stay close to your beach umbrella

CONTACTOS DE EMERGÊNCIA
EMERGENCY CONTACTS

NÚMERO NACIONAL DE EMERGÊNCIA
NATIONAL EMERGENCY NUMBER
112

BOMBEIROS MUNICIPAIS
MUNICIPAL FIRE DEPARTMENT
(+351) 258 840 400

GUARDA NACIONAL REPUBLICANA
REPUBLICAN NATIONAL GUARD
(+351) 258 840 470

VIATURA SOS
CAR HELP
(+351) 917 761 367

POLÍCIA MARÍTIMA
MARITIME POLICE
(+351) 916 352 353

POLÍCIA DE SEGURANÇA PÚBLICA
PUBLIC SECURITY POLICE
(+351) 258 809 880

VAMOS CONHECER AS DUNAS...
LET'S GET TO KNOW THE DUNES...

A dunas são estruturas frágeis que protegem a costa contra tempestades e a subida do nível do mar.

Dunes are fragile structures that protect the coast from storms and rising sea levels.

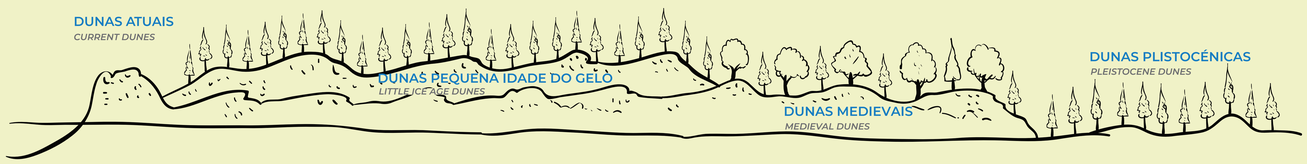

NÃO PISE AS DUNAS.

DO NOT WALK ON THE DUNES.

COORDENADOR LOCAL
CÂMARA MUNICIPAL VIANA DO CASTELO
Município de Viana do Castelo
Passeio das Mordomas da Romaria
4904-877 Viana do Castelo
Tel: (+351)258 809 300
cmviana@cm-viana-castelo.pt
https://www.cm-viana-castelo.pt

COORDENADOR REGIONAL
APA - ARH Norte
Rua Formosa, 254
4049-030 Porto
Tel: (+351) 223 400 000
Fax: (+351) 223 400 010
http:www.apambiente.pt

COORDENADOR NACIONAL
ABAAE ASSOCIAÇÃO BANDEIRA AZUL DE AMBIENTE E EDUCAÇÃO
Associação Bandeira Azul de Ambiente e Educação
Avenida Infante D. Henrique
Novo Mercado de Tercena, piso 1, Fração H 2730-098 Tercena
Tel: (+351) 213 942 740
Tlm: (+351) 938 118 352
bandeiraazul@abaae.pt
https://bandeiraazul.abae.pt

COORDENADOR INTERNACIONAL PROGRAMA
FEE
Friluftsrådet
Scandiagade, 13
2450 København SV
DENMARK
Tel: (+45) 70 22 24 27
info@fee.global
http://www.blueflag.global

SAIBA MAIS